The copy filmed here has been reproduced thanks to the generosity of:

National Library of Canada

The images appearing here are the best quality possible considering the condition and legibility of the original copy and in keeping with the filming contract specifications.

Original copies in printed paper covers are filmed beginning with the front cover and ending on the last page with a printed or illustrated impression, or the back cover when appropriate. All other original copies are filmed beginning on the first page with a printed or illustrated impression, and ending on the last page with a printed or illustrated impression.

The last recorded frame on each microfiche shall contain the symbol ⟶ (meaning "CONTINUED"), or the symbol ▽ (meaning "END"), whichever applies.

Maps, plates, charts, etc., may be filmed at different reduction ratios. Those too large to be entirely included in one exposure are filmed beginning in the upper left hand corner, left to right and top to bottom, as many frames as required. The following diagrams illustrate the method:

L'exemplaire filmé fut reproduit grâce à la générosité de:

Bibliothèque nationale du Canada

Les images suivantes ont été reproduites avec le plus grand soin, compte tenu de la condition et de la netteté de l'exemplaire filmé, et en conformité avec les conditions du contrat de filmage.

Les exemplaires originaux dont la couverture en papier est imprimée sont filmés en commençant par le premier plat et en terminant soit par la dernière page qui comporte une empreinte d'impression ou d'illustration, soit par le second plat, selon le cas. Tous les autres exemplaires originaux sont filmés en commençant par la première page qui comporte une empreinte d'impression ou d'illustration et en terminant par la dernière page qui comporte une telle empreinte.

Un des symboles suivants apparaîtra sur la dernière image de chaque microfiche, selon le cas: le symbole ⟶ signifie "A SUIVRE", le symbole ▽ signifie "FIN".

Les cartes, planches, tableaux, etc., peuvent être filmés à des taux de réduction différents. Lorsque le document est trop grand pour être reproduit en un seul cliché, il est filmé à partir de l'angle supérieur gauche, de gauche à droite, et de haut en bas, en prenant le nombre d'images nécessaire. Les diagrammes suivants illustrent la méthode.

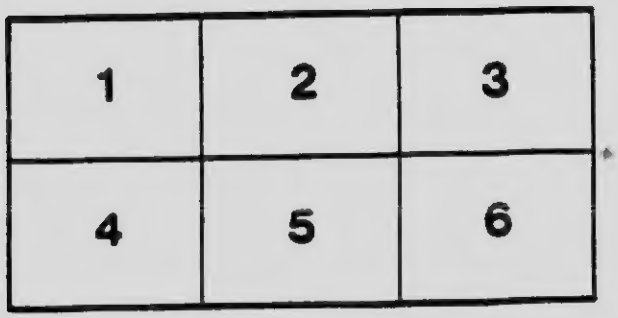

LA COMPAGNIE MINIERE DE LA VALLEE DU ST-MAURICE

Libre de responsabilité personnelle

CAPITAL AUTORISE : $1,000,000

Divisé en actions de la valeur au pair de $1.00 chacune.

Incorporée par Lettres-Patentes
sous le Grand Sceau de la Province

BUREAU DE DIRECTION :

P. C. Neault, M. A. L. . . . . Président
P. Jacques, Ent., Ech. de G. M. Vice-Prés.
P. L. Smyth, Gérant de Banque, 2e Vice-Prés.
Oscar Nobert, Quincailler, . . . Trésorier
Arthur Lefebvre, L.L.B. Avocat, Secrétaire
A. Ally. Manufacturier, ... Directeur
A. P. Juneau, I. C. P., ... Directeur
A. E. Goyette, Directeur-Gérant

Siège de la Compagnie :
20 Rue Chamberlain, Grand'Mère, Qué.

Notre Gérant et M. Sydney Smith.

Our Manager and M. Sydney Smith.

A NOS ACTIONNAIRES ET AUX AMIS DU PROGRES

L'opuscule que nous livrons au lecteur a pour but de lui faire connaitre autant que possible, une région dont le nom a retenti bien loin déjà ; mais que nos compatriotes, quoique peu éloignés, ne connaissent pas assez pour l'apprécier à sa valeur : c'est le Temiscamingue.

Non pas que nous prétendions pouvoir donner un estimé des richesses incalculables que renferme ce coin de terre privilégié ; car nul ne le pourra jamais. Mais nous voulons tout simplement démontrer quels sont les avantages à retirer sans effort ni difficulté de cette "source aux millions", et nous croirons alors avoir remporté une brillante victoire sur notre ennemi de race : "le préjugé". Nous aurons du moins démontré qu'il n'a pas sa raison d'être contre l'œuvre que nous accomplissons ; et connaissant l'esprit d'initiative de nos compatriotes, nous serons alors sûrs de recueillir de nombreux et nouveaux adhérents.

PLACEMENT MINIER

C'est aujourd'hui un fait connu et incontestable que le placement minier est le plus sûr et le plus productif. Il n'est pas sous le ciel d'entreprise plus profitable lorsqu elle est conduite sur une base d'affaires. En proportion du montant investi elle paie de plus forts dividendes qu'aucune autre industrie qu'on lui puis-

Vue du versant sud de la Pointe Lavallée

View of the southern slopp of Lavallée Point. One of our claims.

Une mine bien équipée

A well equiped mine

se comparer, et elle accuse de meilleures recettes que les compagnies de chemin de fer elles-mêmes comme le prouve la statistique suivante émise par le "National Banker" des Etats-Unis "Les dividendes payés par les compagnies minières d'Amérique pour l'or l'argent et le cuivre réunis ensemble, dépassent ceux payés par toutes les banques et les compagnies de chemin de fer réunies ; d'autant plus que 52 % du fret transporté par ces mêmes chemins de fer sont, ou des matériaux en usage dans les mines, ou du minerai, ou encore, des machineries employées aux mêmes fins".

D'ailleurs les statistiques officielles démontrent bien la suprématie du placement minier sur tout autre, en établissant que le produit annuel pour chaque individu qui y est employé s'élève à $ 1910.00 ; tandis que le produit par tête dans l'agriculture ne représente que $ 297.00, celui du commerce de bois $425.00 ; et enfin, celui des industries manufacturières $ 764.00.

NOS ENTREPRISES

Cette compagnie est connue aujourd'hui. Il s'est répandu du bruit autour de son nom par suite des travaux qu'elle a déjà accomplis dans le Canton Fabre où sont situés ses terrains miniers ; (représentés sur la carte incluse), et ses propriétés ont acquis une réputation des plus enviables, en considération des rapports d'expertise faits par des experts et ingénieurs

Cabestan installé au puits No. 1

Drum at shaft No. 1

Le Vice-Président, le Trésorier et le Surintendant examinant du minérai au puits No. 3

Vice-President, Treasurer and the Superintendant inspecting No. 3 shaft



Résidence sur le Lot 35 Residence on Lot 35

Un envoi de minérai

A shipment of ore

miniers, et notamment par Engène Lejaille. de la Faculté des Sciences de Nancy, France, lequel déclare dans un rapport spécial que cette Compagnie possède les plus riches propriétés du Canton, sinon de toute la région.

Cobalt dont la réputation est faite aujourd'hui, et qui est situé en face de nos terrains miniers, n'a pas connu cette vogue exagérée qui a accompagné tant de débuts. Il a acquis son nom par l'accroissement régulier de sa production annuelle, et son mérite est maintenant indiscutable.

Le lieu où prospère aujourd'hui le camp minier de Cobalt n'était, il y a cinq ans à peine, qu'une solitude sauvage et déserte. Aujourd'hui, ce même Cobalt fournit le tiers de la production de l'argent de l'Amérique du Nord tout entier. Et qui sait combien d'autres Cobalt auront surgi du sol canadien dans cinq ans encore ? Cette région tout entière du Témiscamingue semble appelée à devenir le plus vaste camp minier de l'univers entier.

LA REGION DU TEMISCAMINGUE

La région du Temiscamingue est une des parties de la Province de Québec que la colonisation a adoptée pour y faire fructifier son œuvre, sur les traces de sa devancière renommée : l'industrie minière.

Elle doit son nom à un vaste lac qui n'est qu'une expansion de la rivière des Outaouais et qui sépare la Province de Québec de

sa sœur : Ontario.

Ce lac est navigable sur une longueur de 75 milles, par les navires même du plus fort tonnage, il baigne nos propriétés, et justifie son nom qui, en langue indienne, signifie : " Eau Profonde".

La vallée du lac proprement dite a 100 milles de longueur et 50 de large, et contient dans l'endroit le plus pittoresque et le plus charmant de son étendue les magnifiques et riches terrains que nous exploitons. L'une de nos vignettes montre cette partie sise dans le splendide amphithéâtre que lui ouvre la Baie Lavallée.

Le trajet en bateau sur le lac Témiscamingue est des plus captivants. Bordé de rochers abrupts qui atteignent parfois plusieurs centaines de pieds de hauteur, dans le genre de ceux du Saguenay, il fait l'admiration des touristes. L'économiste est étonné et déconcerté en voyant cette nature à la fois sauvage et stérile en apparence ; mais qu'il ne s'impatiente pas. Si l'on suit les vallées qui partent du fond des baies, on voit qu'il n'y a que les bords de l'immense réservoir qui sont hérisses et d'un aspect lourd et morne. Après avoir contourné trois ou quatre collines qui vont s'éloignant les unes des autres, on arrive au Canton Fabre, dans la Baie Lavallee, au quai de Fabre, sur nos propriétés mêmes, où l'on voit se dérouler un panorama digne des plus beaux paysages de la Floride. La nature, non contente d'avoir déposé là des tresors inouis, s'est

complue à orner ces endroits de ses plus admirables décorations. Site charmeur s'il en fut et digne des rêveries du poète! Vous êtes sur les propriétés de la "Compagnie Minière de la Vallée au St.Maurice" qui tient elle-même son nom de l'une des plus belles vallées du monde.

FORMATION GEOLOGIQUE

La formation des terrains qui bordent le lac se compose de diabase et de gabbro.

Le gabbro qui est la roche la plus abondante, est d'une nuance vert foncé à gros élément d'albite, quartz et hornblende à texture granitoule ; elle renferme en outre de la magnétite, de la pyrite de fer, de l'épilote et de la chlorite résultant de l'altération de la hornblende qui passe souvent à l'actinote en prenant une texture fibreuse. On y trouve deux sortes de veines dont les plus importantes sont les veines de calcite contenant les minéraux de cobalt, de nickel et d'argent, et comprises dans des crevasses verticales qui se prolongent en ligne droite. Elles renferment comme gangue la calcite rose, parfois blanche ; de la chlorite, de l'actinote et de la hornblende. Les minéraux qui s'y trouvent sont la pyrite de fer et de cuivre, le mispickel, la smaltine, la nickeline blanche ou chlorantite, la nickeline rouge, l'argentite, ou sulpho-arsénicure de nickel, l'anabergite et l'érithrine (fleurs de cobalt) ; comme produits de décomposition : de la smaltine et de la nickeline. Le plus souvent les minéraux de

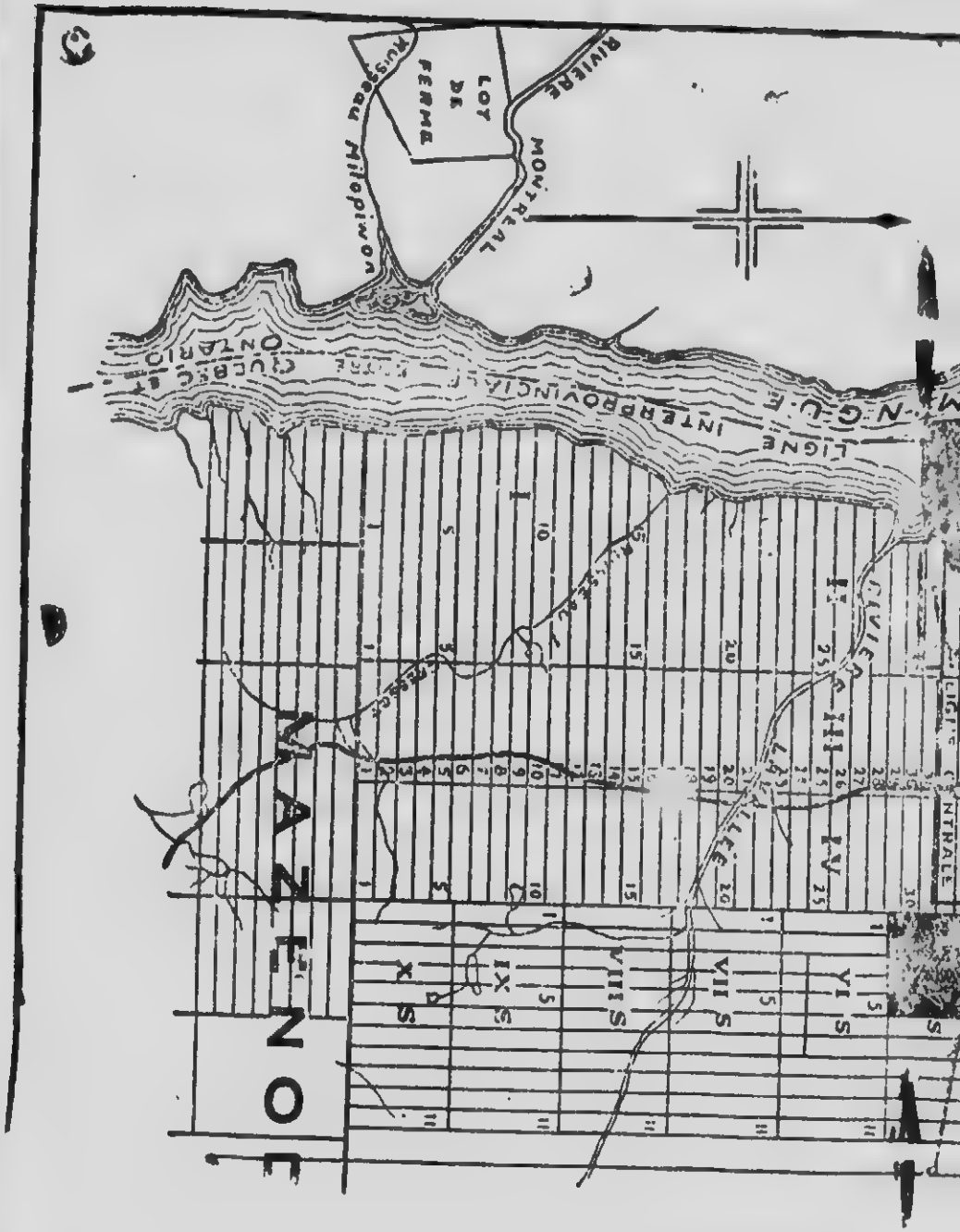

Carte Régionale de Fabre

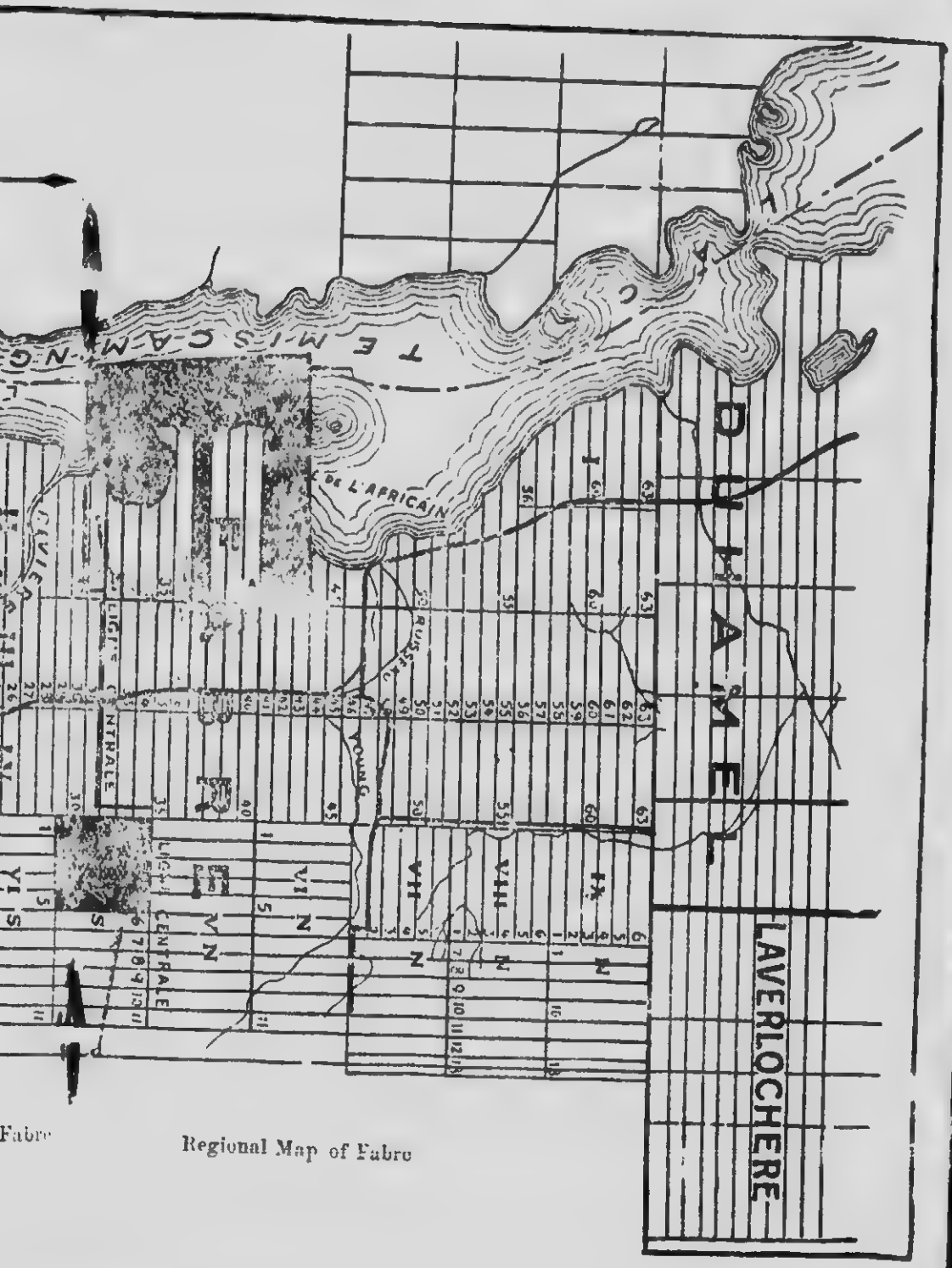

Fabre

Regional Map of Fabre

cobalt et de nickel existent à l'état de mélange et renferment des quantités considérables d'argentite. Les taches roses d'érithrine se trouvent en abondance sur les bords des fentes qui composent les veines.

NOS LOTS 35, 36 ET 37

Basés sur les rapports spéciaux des experts miniers qui ont fait l'inspection de nos lots 35, 36 et 37, nons ne saurions croire exagérer en disant que ces endroits sont les joyaux de tout Canton et peut-être de toute la région et qu'il repose là une source de minérai d'où s'alimentent toutes les veines portant le minérai sur les lots environnants.

D'ailleurs, un puits foré sur le 35 expose une veine de cobalt sise dans une veine de calcite et d'une largeur de 4 pouces, et prouve ainsi que nous avons raison d'attendre de cet endroit les plus heureux et les plus étonnants résultats. Sur ce même lot sont situées la résidence dont nous fournissons la photographie, servant de demeure à nos ouvriers ; ainsi que plusieurs bâtisses de gârage devant servir à l'emmagasinage des matériaux, des outils et du minérai.

VALEUR DES SPECIMENS DE FABRE

Nous sommes heureux de porter à la connaissance du public les rapports d'examens de minérai faits sur quelques-uns des spéci-

mens provenant de Fabre.

Une analyse faite sur un échantillon portant le No.2787 du Laboratoire Chimique de M. M. L. Hersey de Montréal, a donné un rendement en nickel de 1.73°/₀ et de 6.76°/₀ en cobalt tout en portant 111.8 onces d'argent et 0.2' en or. Une seconde analyse faite en même temps sur un échantillon de pierre calcaire et portant le No. 2788 du même Laboratoire, a donné un rendement de 2415.4 onces d'argent par tonne, équivalant à la somme de $1231.85. Une autre encore, faite sur un échantillon du puits No.1 a donné un rendement de 27.66°/₀ de nickel avec une forte proportion d'argent. Ce minérai d'après l'opinion de M. Hersey est très riche.

FACILITES ET AVANTAGES

L'administration de la "Compagnie minière de la Vallée du St.Maurice" est à la fois conservatrice et progressive, présentant toutes les garanties possibles de sécurité et de succès.

Le moulin à réduction, (Smelter), maintenant construit près de North Bay, dans un rayon de cent milles de nos propriétés, sera pour nous l'un des plus grands avantages, nécessaires à l'économie des grandes sommes d'argent qu'il nous faudrait débourser, pour envoyer réduire le minérai aux Etats-Unis.

Pour ce qui regarde les facilités de transport, nous les avons toutes, tant par eau que par terre ; et de toutes les compagnies faisant

des transports quelconques, nous sommes l'une des plus avantageusement situées à cet effet, pour cette raison que les bateaux arrêtent sur nos propriétés mêmes, tel que nous l'avons dit déjà.

CHARMES NATURELS DISSIMULANT LES RICHESSES

En admirant les points de vue du lac Témiscamingue, dignes des Alpes et de la Suisse, on ne soupçonne pas qu'à un mille du rivage tout au plus, quelquefois à deux arpents et dans notre cas sur le rivage même ; il existe des gisements de minérai qui produiront des fortunes colossales. Les îles sont assez peu nombreuses sur les bords du lac. Toutefois, on en compte deux qui méritent d'être mentionnées. Elles portent le nom "Iles Lavallée" et sont situées en face du fameux lot 35 de cette compagnie.

COMFORT POUR LES TOURISTES

Ville-Marie, qui est aujourd'hui un village parfaitement organisé, et le chef-lieu du Témiscamingue Québecois. est située dans la partie supérieure du Lac, et à dix milles seulement de nos propriétés. Quatre vastes hôtels bien aménagés offrent tout le comfort désirable aux voyageurs. On y trouve au besoin des voitures pour se rendre sur les terrains miniers.

Le "Météor ", bateau très spacieux et



Vue générale du puits sur le lot No. 3 General view of shaft on lot No. 3

Chapelle de Fabre

Chapel at Fabre

Grange et écuries à Fabre

Barn and stables at Fabre

Le quai de Fabre

The wharf at Fabre

très élégant qui fait le service sur le Lac, et fait halte sur nos propriétés, offre une promenade remplie d'attraits.(Voir photographie).

SIEGE DE LA COMPAGNIE

Le siège principal de la Compagnie Minière de la Vallée du St.Maurice est à Grand'Mère, la ville la plus en vue du nord de la Province de Québec, où sont construites les plus importantes manufactures de papier du pays ; et qui est appelée à devenir l'une des villes les plus prospères de la Province.

CONCLUSION

Nous croyons avoir décrit assez amplement la région du Témiscamingue et particulièrement nos terrains miniers, pour prouver l'importance d'un placement et les avantages qu'il représente

Les énormes dividendes qui ont été payés par les compagnies qui exploitent actuellement des mines dans la région du Témiscamingue même, à Cobalt et Silver Centre, prouvent éloquemment la valeur de ce district minier. Ces dividendes, pour l'année 1907 seule, se chiffrent à $ 1. 888.994.00. La production pour 1908 a presque triplé celle de l'année prépréécédente, puisque les dividendes payés ont atteint le chiffre fabuleux de $4,257,623.00, éruption inouie du Volcan DOLLAR au cratere débordant de MILLIONS.

Toutes les statistiques connues jusqu'aujourd'hui démontrent que 94° des entreprises

Vue du puits No. 5

View of shaft No. 5

Vue de la baie et de la Pointe Lavailée

View of Point and Lavallee Bay

minières légitimes de Cobalt ont réussi au-delà de toute prévision.

Ainsi, étant connue la valeur du placement que nous vous soumettons, appuyés par la valeur reconnue de nos propriétés, nous espérons que vous accorderez à notre proposition l'attention qu'elle commande.

La population canadienne est une population entreprenante, qui étonnera l'univers lorsque, s'étant enfin rendu compte des richesses inestimables de son pays, elle aura mis la main à l'œuvre pour tirer profit de ses trésors.

Ainsi, que l'on considère comme un devoir patriotique le fait de seconder les efforts des promoteurs du développement du sol national, et nous verrons bientôt fleurir sur nos bords les industries qui ont fait les millionnaires.

Bateau à vapeur "Météor"
Steamer "Meteor" of the Temiscaming Navigation Company

Détachez ce Blanc de Souscription et retournez-le à

La Compagnie Minière de la Vallée du St-Maurice

LIBRE DE RESPONSABILITE PERSONNELLE.

GRAND'MERE, QUE.

.....1909

Je, soussigné, souscris par les présentes au Fonds Capital de La Compagnie Minière de la Vallée du St-Maurice, pour.....actions (Valeur $1.00 au pair) à 50 cents par action, entièrement libérées et [redacted] Non-imposables

Ci-joint veuillez trouver la somme de.....
en paiement complet.

Signature.....

Il ne sera pas accepté de souscription pour moins de 25 parts. Toutes remises devront être faites à l'ordre de la Compagnie ou de M. Oscar Nobert, trésorier